




















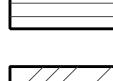





LEGENDE DES NIVEAUX

	NIVEAU BETON EXISTANT
	NIVEAU BETON FUTUR
	NIVEAU FINI EXISTANT
	NIVEAU FINI FUTUR
	HAUTEUR SOUS DALLE
	HAUTEUR SOUS POUTRE
	HAUTEUR SOUS FAUX-PLAFOND



	DEMOLITION		ISOLANT RIGIDE
	MACONNERIE EXISTANTE		MACONNERIE DE PAREMENT
	MACONNERIE NON PORTANTE A REALISER		TERRAIN NATUREL
	MACONNERIE PORTANTE A REALISER		REMBLAIS EMPRIEUREMENT
	BETON A REALISER		REMBLAIS
	BLOC DE BETON CELLULAIRE		REMBLAIS TERRE ARABLE
	MACONNERIE BLOC STEPOC		TOUTURE VERTE
	CLOISON LEGERE A REALISER		VIDE TREMIE

DOSSIER ADMINISTRATIF NON VALABLE POUR EXECUTION

TOUTES LES COTES ET NIVEAUX RENSEIGNES SUR CE PLAN SONT DONNES A TITRE INDICATIF ET SONT A VERIFIER SUR PLACE PAR L'ENTREPRENEUR

x	x		x
x	x		x
x	x		x
x	x		x
x	x		x
x	x		x
x	x		x
x	x		x
INDICE	MODIFICATIONS		DATE

Jardin Léopold 299

REGION DE BRUXELLES-CAPITALE
COMMUNE 1020 LAEKEN
Rue Léopold 1er - 297-299
Cadastre 81S4

SITUATION PROJETEE

DEMANDE DE PERMIS D'URBANISME MODIFICATIF

Plans Niv +2 /+3

Y	Dispositif	Phase	Type	Version	Numero	Indice	Date
	183	B P	2 3	*	04/08	.	14/05/2025
							Echelle